

Mesures agroenvironnementales et climatiques (MAEC) surfaciques

France métropolitaine hors Corse

Notice d'information du territoire

« Polyculture élevage Haute-Garonne Nord (OC_PENO) »

Campagne 2026

Les mesures agroenvironnementales et climatiques (MAEC) constituent un des outils majeurs de l'architecture environnementale de la politique agricole commune (PAC) pour :

- Accompagner le changement de pratiques agricoles afin de répondre à des enjeux environnementaux identifiés à l'échelle des territoires ;
- Maintenir des pratiques favorables sources d'aménités environnementales là où il existe un risque de disparition ou d'évolution vers des pratiques moins vertueuses.

Les MAEC concourent ainsi pleinement à l'accompagnement des systèmes d'exploitation dans la voie de la performance économique, environnementale et sociale et dans leur projet de transition agro-écologique.

Cette notice présente l'ensemble des MAEC proposées sur le territoire « PENO : Polyculture élevage Nord » au titre de la campagne PAC 2026. **Lisez cette notice attentivement avant de remplir votre demande d'engagement en MAEC.**

En complément, vous pouvez consulter la notice nationale d'information sur les MAEC et les aides à l'agriculture biologique pour la programmation PAC 2023-2027, disponible sous Télépac¹.

Les bénéficiaires de MAEC doivent respecter, comme pour les autres aides de la PAC, les exigences de la conditionnalité présentées et expliquées dans les différentes fiches conditionnalité qui sont à votre disposition sous Télépac.

¹ <https://www.telepac.agriculture.gouv.fr>




1 PÉRIMÈTRE DU TERRITOIRE « POLYCLTURE ELEVAGE HAUTE-GARONNE NORD » ET CONDITIONS D'ACCÈS AUX MAEC

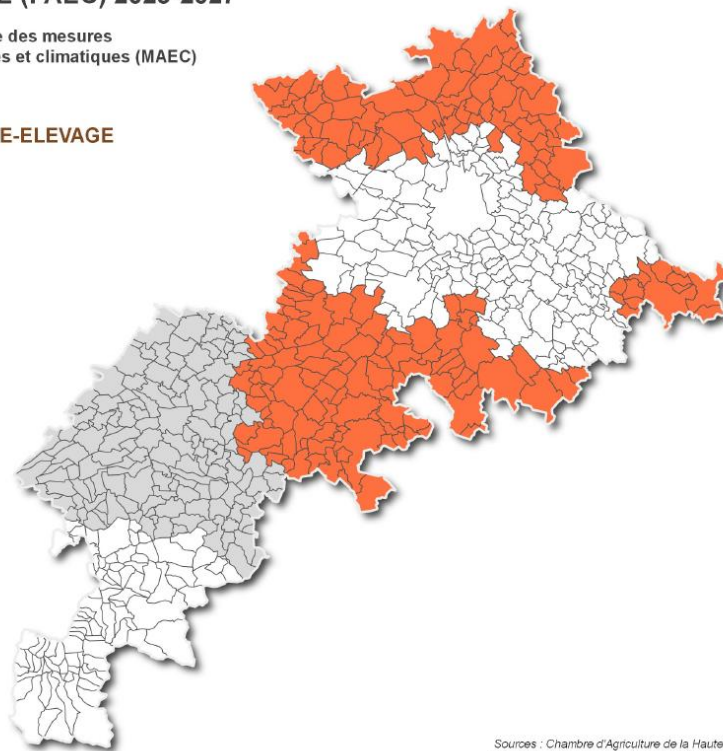


PROJET AGROENVIRONNEMENTAL ET CLIMATIQUE (PAEC) 2023-2027

Pour la mise en oeuvre des mesures Agroenvironnementales et climatiques (MAEC)

TERRITOIRE POLYCLTURE-ELEVAGE ZONE NORD

-  Limites communales
-  Zonage Nord :
Surface totale : 2 511 km²
191 communes incluses
-  Zonage Sud



Sources : Chambre d'Agriculture de la Haute-Garonne, DRAAF Occitanie
Réalisation : Chambre d'Agriculture de la Haute-Garonne | 08 mars 2023

Liste des communes du territoire :

Aignes	Cazères	Lagrâce-Dieu
Auribail	Cépet	Lagraulet-Saint-Nicolas
Aussonne	Cintegabelle	Lahage
Auterive	Couladère	Lahitère
Azas	Cox	Lapeyrère
Bax	Daux	Lapeyrouse-Fossat
Bazus	Drudas	Laréole
Beaufort	Empeaux	Larra
Beaumont-sur-Lèze	Esperce	Latour
Bélesta-en-Lauragais	Falga	Latrape
Bellegarde-Sainte-Marie	Forgues	Launac
Belleserre	Francon	Lautignac
Bérat	Fronton	Lavalette
Bessières	Fustignac	Lavelanet-de-Comminges
Bois-de-la-Pierre	Gaillac-Toulza	Lavernose-Lacasse
Bondigoux	Garac	Layrac-sur-Tarn
Bonrepos-Riquet	Gargas	Le Born
Bouloc	Garidech	Le Burgaud

Boussens	Gauré	Le Castéra
Bragayrac	Gémil	Le Fousseret
Bretx	Gensac-sur-Garonne	Le Grès
Brignemont	Gibel	Le Pin-Murelet
Bruguières	Goutevernisse	Le Plan
Buzet-sur-Tarn	Gouzens	Lescuns
Cabanac-Séguenville	Gragnague	Lospinasse
Cadours	Gratens	Lherm
Caignac	Gratentour	Longages
Calmont	Grazac	Lussan-Adeilhac
Canens	Grenade	Mailholas
Capens	Grépiac	Marignac-Lasclares
Carbonne	Juzes	Marignac-Laspeyres
Castagnac	La Magdelaine-sur-Tarn	Marliac
Castelnau-d'Estrétefonds	Labastide-Clermont	Marquefave
Castelnau-Picampeau	Labastide-Saint-Sernin	Martres-Tolosane
Casties-Labrande	Labruyère-Dorsa	Massabrac
Caubiac	Lacaugne	Mauran
Caujac	Lafitte-Vigordane	Maurens

Mauressac	Nogaret	Saint-Jory
Mauzac	Ondes	Saint-Julia
Menville	Palaminy	Saint-Julien-sur-Garonne
Merville	Paulhac	Saint-Marcel-Paulel
Miremont	Pelleport	Saint-Michel
Mirepoix-sur-Tarn	Peyssies	Saint-Paul-sur-Save
Mondavezan	Plagne	Saint-Pierre
Monès	Plagnole	Saint-Rustice
Montaigut-sur-Save	Polastron	Saint-Sauveur
Montastruc-la-Conseillère	Poucharramet	Saint-Sulpice-sur-Lèze
Montastruc-Savès	Pouy-de-Touges	Saint-Thomas
Montaut	Puydaniel	Sajas
Montberaud	Puysségur	Salles-sur-Garonne
Montbrun-Bocage	Revel	Sana
Montclar-de-Comminges	Rieumes	Savères
Montégut-Bourjac	Rieux-Volvestre	Seilh
Montégut-Lauragais	Roquesérière	Sénarens
Montesquieu-Volvestre	Roumens	Thil
Montgazin	Sabonnères	Vacquiers
Montgras	Saint-Araille	Vaudreuille
Montjoire	Saint-Cézert	Vaux
Montoussin	Saint-Christaud	Venerque
Montpitoul	Saint-Élix-le-Château	Verfeil
Mourvilles-Hautes	Saint-Félix-Lauragais	Vernet
Noé	Saint-Jean-Lherm	Vignaux

Villariès
Villaudric
Villematier
Villemur-sur-Tarn
Villeneuve-lès-Bouloc

En ce qui concerne les mesures « systèmes », seules les exploitations dont au moins une parcelle se situe dans le territoire la première année d'engagement sont éligibles.

2 RÉSUMÉ DU DIAGNOSTIC AGROENVIRONNEMENTAL DU TERRITOIRE

Le territoire Polyculture élevage Haute-Garonne Nord se situe au carrefour des unités paysagères du Volvestre, du Pays Toulousain, du Lauragais et du Frontonnais. Paysage sous l'influence de la plaine garonnaise bordé de collines du Volvestre et du Frontonnais, il est marqué par la polyculture-élevage et la spécialisation des exploitations vers la Grande Culture. Au nord, les sols peu caillouteux et profonds, de type boubènes, dominant. Le paysage, peu vallonné est ouvert, (peu de haies), quelques bosquets épais. Le parcellaire est vaste, domaine des grandes cultures, de l'arboriculture et des cultures légumières et la densité d'irrigation est assez forte. A dire d'experts, le territoire Nord a des conditions pédo-climatiques plutôt sèches par comparaison au territoire Sud. Ce qui explique la différenciation dans les orientations technico-économiques. Le potentiel agronomique du sol est à préserver afin de favoriser les micro-organismes du sol en maintenant de la matière organique. Le potentiel agronomique des sols est corrélé aux pentes du territoire, très bon dans les vallées, il diminue vers les coteaux. Les principales vallées présentent le potentiel agronomique le plus intéressant ainsi que la région du Lauragais.

3 LISTE DES MAEC PROPOSÉES SUR LE TERRITOIRE

La mesure proposée est :

- Une **mesure « système »** pour laquelle l'exploitant doit obligatoirement demander à engager au moins 90 % des surfaces éligibles à la MAEC de son exploitation ;

Liste des MAEC proposées :

- MAEC « Autonomie fourragère – Elevages d'herbivores » - Niveau 2
- MAEC « Autonomie fourragère – Elevages d'herbivores » - Niveau 3

Type de couvert et/ou habitat visé	Enjeux environnementaux visés	Code de la mesure	Type de mesure (système ou localisée)	Objectifs de la mesure	Montant	Financement ²
Exploitation agricole en polyculture-élevage	Préservation de la qualité des sols et de la qualité de l'eau Maintien de la diversité agricole et paysagère Communiquer sur les pratiques et mutualiser les expériences Renforcer le couplage entre atelier animal et végétal	OC_PENO_HBV2	Système	- Autonomie protéique - Baisse des intrants - Maintien ou augmentation des surfaces en herbes - Stockage du carbone - Limitation de l'utilisation de produits phytosanitaires	177 €/ha	FEADER Etat
Exploitation agricole en polyculture-élevage	Préservation de la qualité des sols et de la qualité de l'eau Maintien de la diversité agricole et paysagère Communiquer sur les pratiques et mutualiser les expériences Renforcer le couplage entre atelier animal et végétal	OC_PENO_HBV3	Système	- Autonomie protéique - Baisse des intrants - Maintien ou augmentation des surfaces en herbes - Stockage du carbone - Limitation de l'utilisation de produits phytosanitaires	233 €/ha	FEADER Etat

² Liste des financeurs potentiels. Le plan de financement sera arrêté après instruction en fonction des règles d'intervention des cofinanceurs nationaux.

Une notice spécifique à chacune de ces mesures, incluant le cahier des charges à respecter, est jointe à cette notice d'information du territoire « Polyculture élevage Haute-Garonne Nord ».

4 MONTANTS D'ENGAGEMENT MINIMUM ET MAXIMUM

Plancher annuel :

L'engagement dans une ou plusieurs MAEC de ce territoire est possible uniquement dans le cas où cet engagement représente, au total, un montant annuel supérieur ou égal à 300 euros. Si ce montant minimum n'est pas respecté lors de la demande d'engagement en première année, celle-ci sera irrecevable.

Plafond annuel pour les exploitations agricoles :

Le montant total des aides versées à un demandeur autre qu'un groupement agricole d'exploitation en commun (GAEC) au titre des MAEC ne pourra dépasser un montant annuel (tous financeurs confondus) de 7 500 € par bénéficiaire.

Par exception, le plafond annuel par bénéficiaire est porté à 10 000 € si l'une des deux conditions suivantes est remplie :

- engagement d'une surface supérieure à 15 hectares dans la MAEC OUV2 en zone de coupure d'un territoire à enjeu DFCI ;
- engagement dans une ou plusieurs MAEC cofinancées par une Agence de l'eau.

Pour les GAEC totaux, le montant maximum des aides défini ci-dessus est multiplié par le nombre d'associés remplissant les critères individuels d'éligibilité.

En conséquence, aucun engagement qui conduirait à dépasser le montant plafond en première année d'engagement ne pourra être accepté.

Plafond annuel pour les entités collectives :

Est qualifié d'entité collective toute personne morale juridiquement constituée gérant en responsabilité directe des surfaces dont elle est propriétaire ou locataire à des fins d'utilisation collective par les troupeaux de ses membres ou ayants droit.

Le montant total des aides versées à une entité collective au titre des MAEC ne pourra dépasser un montant annuel (tous financeurs confondus) déterminé selon les règles spécifiques précisées à l'article 3 de l'arrêté préfectoral relatif aux engagements agroenvironnementaux et climatiques en 2026 de la région Occitanie (consultable sur le site internet de la DRAAF : <https://draaf.occitanie.agriculture.gouv.fr/arrete-relatif-aux-engagements-agroenvironnementaux-et-climatiques-en-2026-de-a9916.html>)

5 CRITÈRES DE PRIORISATION DES DOSSIERS

Les critères de priorisation permettent de classer les demandes d'aide lorsque le nombre de demandeurs éligibles est supérieur aux capacités de financement. Dans ce cas, les dossiers sont engagés par ordre de priorité en fonction des critères définis.

Ces critères de priorisation sont précisés dans la notice spécifique de chaque mesure.

- 1) Avoir son siège d'exploitation en Haute-Garonne ; Privilégier les exploitations ayant moins de 80% de surfaces en herbe dans la SAU et au moins 15 UGB
- 2) Etre un jeune agriculteur ou nouvel installé depuis moins de 5 ans
- 3) Adhésion aux contrôles de performances officiels : laitier, bovin croissance, ovin, caprin, charte bien-être équin
- 4) Exploitation engagé en agriculture biologique, sans aides à la conversion ou au maintien
- 5) Adhésion à un groupe reconnu par l'Etat (GIEE, Groupe 30 000, DEPHY)
- 6) Ne pas avoir eu d'engagements MAEC polyculture-élevage lors des campagnes PAC précédentes

Les critères présentés ici sont hiérarchisés.

6 COMMENT FAIRE LA DEMANDE D'ENGAGEMENT POUR UNE NOUVELLE MAEC ?

Pour vous engager dans une MAEC en 2026, vous devez obligatoirement déposer une demande d'aide avant le 15 mai 2026 lors de votre déclaration PAC dans Télépac :

- En cochant la case correspondant aux MAEC 2023-2027 à l'étape « Demande d'aides » ;
- En dessinant les éléments graphiques pour lesquels une aide est demandée (éléments surfaciques, linéaires ou ponctuels) à l'étape « RPG MAEC/BIO », selon les instructions figurant dans la notice explicative de la télédéclaration des MAEC³, en précisant le code de la mesure demandée ;

Concernant les mesures « OC_PENO_HBV2 » et « OC_PENO_HBV3 » vous devez également déclarer les effectifs animaux autres que bovins dans l'écran correspondant sur Télépac, afin que la DDT(M) soit en mesure de calculer le chargement ou les effectifs animaux de votre exploitation.

³ Disponible sur Telepac : <https://www.telepac.agriculture.gouv.fr>

7 CONTACTS

Pour toute information complémentaire, contacter la structure animatrice du territoire :

Chambre d'agriculture départementale de Haute-Garonne

www.hautegaronne.chambre-agriculture.fr

Agence du Comminges : 05 61 94 81 60

Agence du Sud Toulousain : 05 34 46 08 50

Agence du Nord Toulousain : 05 61 10 43 13

Agence du Lauragais : 05 61 27 83 37

Conseil départemental de Haute-Garonne

dae@cd31.fr

Antenne du secteur Volvestre Vallée : 05 61 90 43 91

Antenne du secteur Comminges : 05-62-00-25-80