



LA DIFFUSION DES DONNÉES DU RA 2020 LES ÉTUDES ENVISAGÉES.

2 TYPES DE DONNÉES DU FAIT DE LA COLLECTE

Collecte auprès de : **72 300 unités**
et 64 370 exploitations agricoles

dont **Échantillon de 8 400 unités** avec entretien en face à face (ou téléphone) avec un enquêteur



Champ du RA:

exploitation agricole:

- avoir une activité agricole soit de production, soit de maintien des terres dans de bonnes conditions agricoles et environnementales ;
- atteindre une dimension minimale, soit 1 hectare de surface agricole utilisée, soit 20 ares de cultures spécialisées, soit une production supérieure à un seuil (1 vache, 6 brebis mères...);
- avoir une gestion courante indépendante de toute autre unité.
- Les structures gérant des packages collectifs ne sont pas comprises dans le champ de la présente étude.

Tronc commun
(ensemble des exploitations enquêtées)
pour une valorisation jusqu'à un niveau communal

Échantillon : données complémentaires extrapolées pour une valorisation départementale

LES QUESTIONS RELATIVES À L'ÉCHANTILLON

Pour la main d'œuvre:

Main d'œuvre familiale et temps de travail
Main d'œuvre saisonnière et temps de travail
Pluri activité des exploitants et Co- exploitants
Externalisation des tâches
Conditions de travail : temps de travail, congés

Pour les pratiques d'élevage:

Bâtiments de logement bovins, ovins, caprins
Capacités de production volailles, porcs
Traitements des effluents

Pour les pratiques culturales:

Cultures intermédiaires, labour, modes de fertilisation stockage à la ferme

SIQO et diversification

:
Commercialisation sous SIQO en part du CA
Part du CA en diversification

Modes de commercialisation

Types de circuits courts par produit
Contractualisation avec aval

Au mieux des données départementales

Pour toute question: ensavoirplus.draaf-occitanie@agriculture.gouv.fr

Principes de diffusion:

Respect du secret statistique excepté pour:

Nombre d'exploitations, SAU, superficies en céréales, cultures permanentes, en prairies, les UGB, la PBS, l'OTEX de la commune et les ETP et des indicateurs communaux geoclip

Les données communales

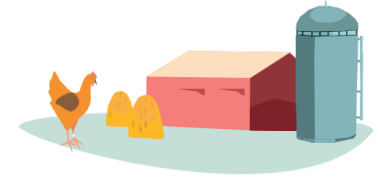
Diffusion dans Agreste à termes des données communales avec gestion du secret
<https://agreste.agriculture.gouv.fr/agreste-web/disaron!/searchurl/searchUiid/search/>

De façon transitoire publication des principales données communales sur le site de la DRAAF Occitanie:
<https://draaf.occitanie.agriculture.gouv.fr/es-donnees-communales-du-recensement-de-l-agriculture-2020-a7127.html>

Diffusion d'indicateurs communaux via Geoclip:

<https://www.picto-occitanie.fr/geoclip/#c=home>
Possibilité de visualiser et télécharger les données

Données surfaciques, de cheptel et prochainement ETP et Otex des exploitations



Utilisation des données communales

Avertissement à l'utilisation des données communales

Rattachement des données au siège de l'exploitation
(la définition de siège n'est pas exactement la même
en 2010 et 2020) :

La SAU a changé et les comparaisons sont difficiles
avec 2010 **principalement pour les prairies et surfaces
en herbe.**

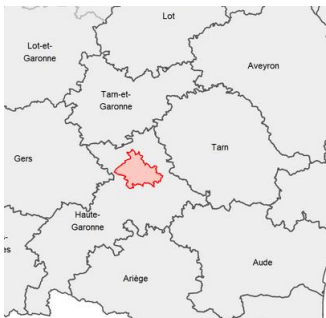
Cas particuliers :
données aberrantes au
niveau communal
SAU > superficie de la
commune,
un nombre d'exploitations
très supérieur à celui de
2010

Evolution communale de la
SAU à prendre avec
précaution



Les données (fiches) territoriales

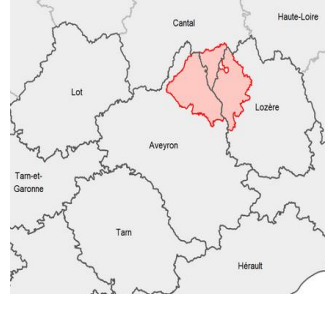
Les EPCI



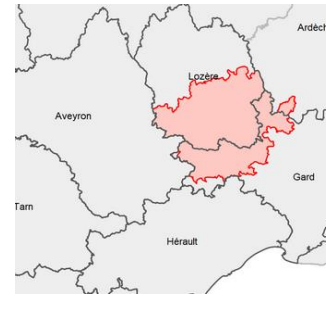
Les SCOT



Les PNR



Les PN



Chiffres clés

Le recensement agricole en bref
 Nombre d'exploitations et SAU moyenne

Structure des exploitations

Dimension économique
 Statut juridique
 Orientation technico-économique (OTEX)

Main d'œuvre et devenir des exploitations

Main d'œuvre des exploitations
 Âge des chefs d'exploitations
 Devenir des exploitations

Surfaces agricoles

Surfaces cultivées
 Répartition des cultures principales

Cheptels

Effectifs par catégorie de cheptels
 Répartition des cheptels par catégorie
 Répartition des cheptels en UGB

Démarche de valorisation

Signes de qualité, diversification et circuits courts
 Nombre d'exploitations engagées dans une démarche de valorisation
 Part des exploitations engagées dans une démarche de valorisation

<https://draaf.occitanie.agriculture.gouv.fr/recensement-agricole-2020-r1206.html>

Pour tout autre territoire notamment PLUI : sur demande

ensavoirplus.draaf-occitanie@agriculture.gouv.fr

<https://agreste.agriculture.gouv.fr/agreste-web/disaron/!searchurl/searchUiid/search/>

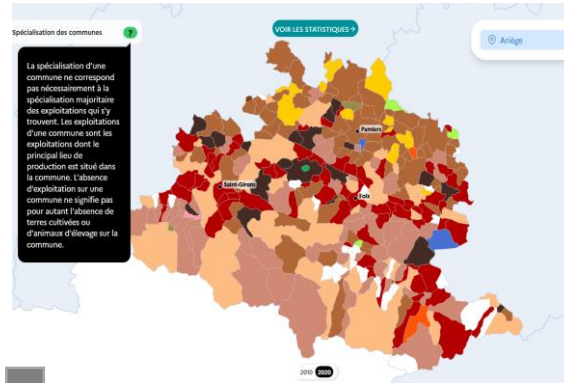
Les données départementales

La fiche départementale



<https://draaf.occitanie.agriculture.gouv.fr/fiches-des-principales-donnees-departementales-et-regionale-a6674.html>

Vizagreste



<https://vizagreste.atolcd.com/#/indicateur/0/9/2020>

Les 13 publications départementales

Recensement agricole 2020

Les productions de l'Aveyron concentrées sur les exploitations bovines et ovines

L'agriculture aveyronnaise est principalement orientée vers les productions animales, 78 % des exploitations du département sont spécialisées dans ces productions. Les exploitations spécialisées végétales représentent 17 % des effectifs, et les non spécialisées qui pratiquent la polyculture et le polyélevage représentent 5 % du total. Entre 2010 et 2020, le nombre d'exploitations agricoles baisse en moyenne de 1,7 % par an. Les exploitations spécialisées végétales progressent de 20 % sur la décennie contrairement aux exploitations à spécialisation animale et non spécialisées qui ont baissé respectivement de 21 % et de 19 %. Au cours de la décennie, le département s'est diversifié en développant les exploitations végétales, notamment les grandes cultures, le maraîchage, l'horticulture et l'arboriculture.

<https://draaf.occitanie.agriculture.gouv.fr/ra-2020-agreste-etudes-pour-les-13-departementales-d-occitanie-a7148.html>

<https://agreste.agriculture.gouv.fr/agreste-web/disaron/?searchurl/searchUiid/search/>

LA CARTOTHEQUE DU RA

[Accueil](#) > [DONNÉES](#) > [Cartes](#)

Cartes

Cartothèque

Collection de cartes prêtes à l'emploi librement téléchargeables

- > Filières production
- > Agroécologie
- > Forêt
- > Adour-Garonne
- > Modes de valorisation des productions
- > Enseignement agricole
- > IAA
- > RNM
- > Territoire
- > Massifs Pyrénéens
- > RA2020

Cartes interactives

Réalisez vos propres cartes en quel

- > Plateformes cartographiques
- > Accès réservé services de l'Etat

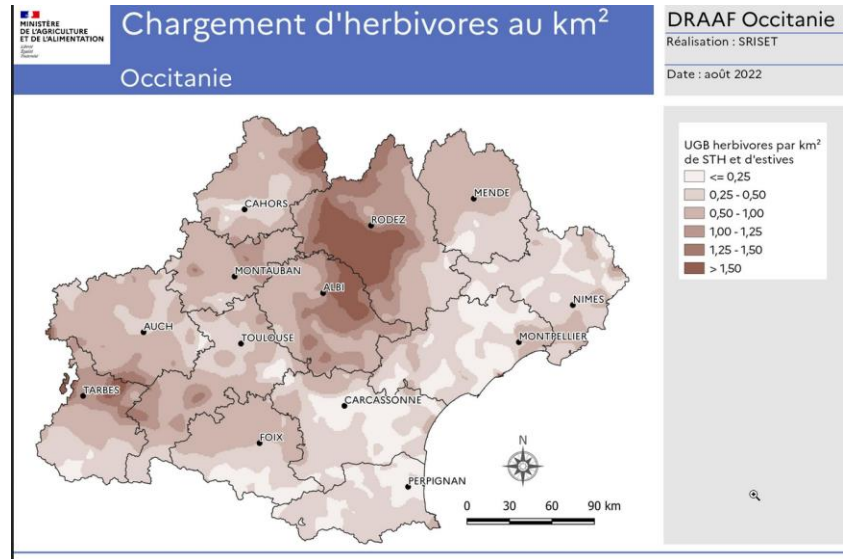
[Accueil](#) > [DONNÉES](#) > [Cartes](#) > [Cartothèque](#) > [RA2020](#)

Cartes issues du Recensement Agricole 2020

publié le 19 avril 2022 (modifié le 25 août 2022)

[Part des superficies agricoles irriguées en Occitanie](#)

- > Densité d'exploitations certifiées ou converties en agriculture biologique en Occitanie (format jpg - 196.9 ko - 28/04/2022)
- > Densité d'exploitations par km² en Occitanie (format jpg - 200 ko - 28/04/2022)
- > Evolution de la SAU hors STH entre 2010 et 2020 en Occitanie (format jpg - 206.8 ko - 28/04/2022)
- > Evolution des surfaces en terres arables entre 2010 et 2020 en Occitanie (format jpg - 210 ko - 28/04/2022)



LA CARTOTHEQUE DU RA

[Accueil](#) > [DONNÉES](#) > [Cartes](#)

Cartes



Cartothèque

Collection de cartes prêtes à l'emploi librement téléchargeables

- > Filières production
- > Agroécologie
- > Forêt
- > Adour-Garonne
- > Modes de valorisation des productions
- > Enseignement agricole
- > IAA
- > RNM
- > Territoire
- > Massifs Pyrénéens
- > RA2020



Cartes interactives

Réalisez vos propres cartes en quel

- > Plateformes cartographiques
- > Accès réservé services de l'Etat

[Accueil](#) > [DONNÉES](#) > [Cartes](#) > [Cartothèque](#) > [RA2020](#)

Cartes issues du Recensement Agricole 2020

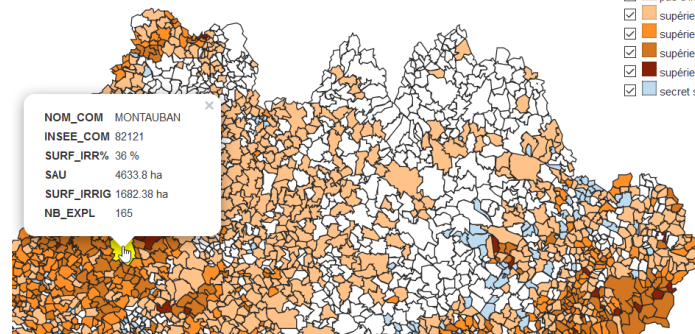
publié le 19 avril 2022 (modifié le 25 août 2022)

[Part des superficies agricoles irriguées en Occitanie](#)

- > Densité d'exploitations certifiées ou converties en agriculture biologique en Occitanie (format jpg - 196.9 ko - 28/04/2022)
- > Densité d'exploitations par km² en Occitanie (format jpg - 200 ko - 28/04/2022)
- > Evolution de la SAU hors STH entre 2010 et 2020 en Occitanie (format jpg - 206.8 ko - 28/04/2022)
- > Evolution des surfaces en terres arables entre 2010 et 2020 en Occitanie (format jpg - 210 ko - 28/04/2022)

Part des superficies agricoles irriguées en Occitanie

- pas d'irrigation
- supérieur à 0 et inférieur ou égal à 10%
- supérieur à 10% et inférieur ou égal à 20%
- supérieur à 20% et inférieur ou égal à 50%
- supérieur à 50%
- secret statistique



Les études thématiques

2021

2022

1^{er} résultats

Les exploitants

La main d'œuvre

Filière grandes cultures

A venir



Recensement agricole 2020
Âge des exploitants et devenir des exploitations
Plus d'une exploitation sur deux dirigée par au moins un exploitant senior

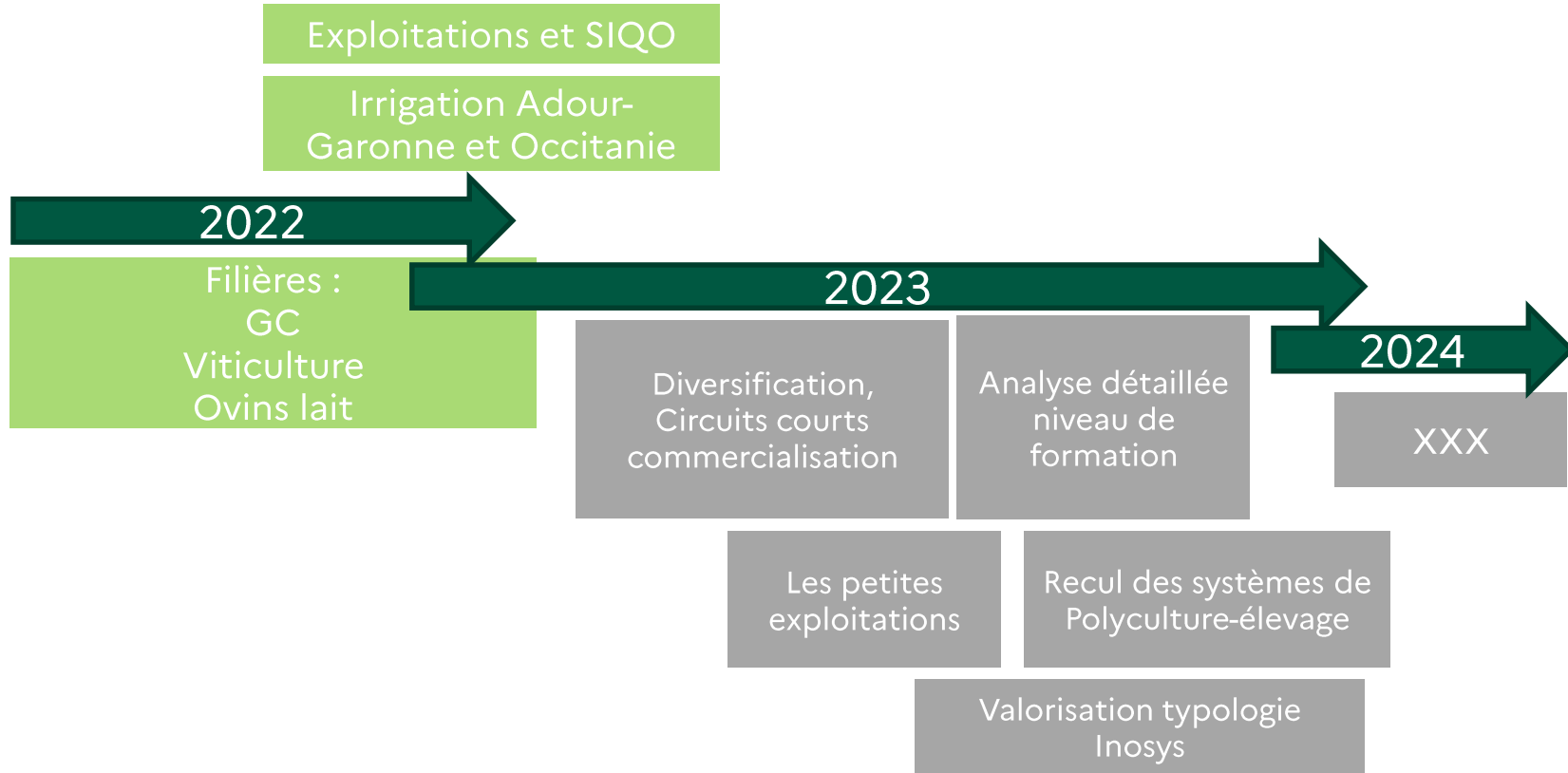


Recensement agricole 2020
Main d'œuvre et externalisation des travaux
Le volume de travail des salariés permanents non familiaux en hausse de 18,3 % en dix ans, a contrario de la tendance générale



<https://draaf.occitanie.agriculture.gouv.fr/fiches-des-principales-donnees-departementales-et-regionale-a6674.html>

Les projets d'études



Les fiches territoriales

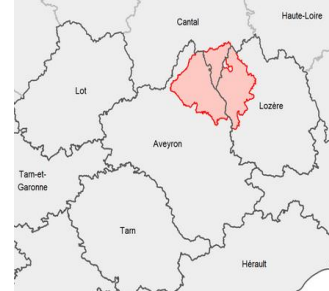
Les EPCI



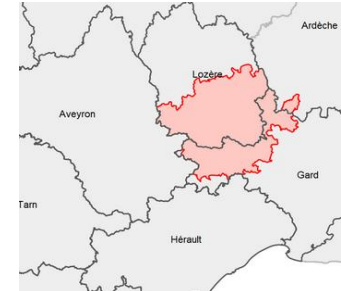
Les SCOT



Les PNR



Les PN



2022 : fiches territoriales synthétiques = premiers résultats

2023 : fiches territoriales détaillées (tous les résultats du tronc commun)

<https://agreste.agriculture.gouv.fr/agreste-web/disaron/!searchurl/searchUiid/search/>

Pour en savoir plus

Sur le site de la Draaf Occitanie, rubrique données :
draaf.occitanie.agriculture.gouv.fr

Sur le site Agreste :
agriculture.gouv.fr/recensement-agricole-2020

Vos demandes :

ensavoirplus.draaf-occitanie@agriculture.gouv.fr