



**PRÉFET
DE LA RÉGION
OCCITANIE**

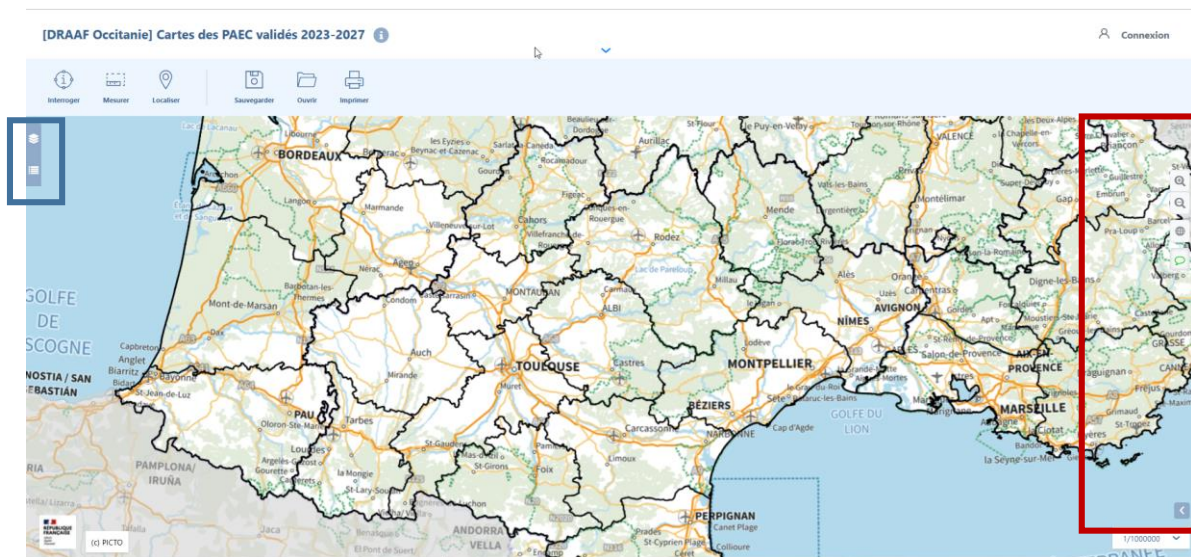
*Liberté
Égalité
Fraternité*

Tutoriel cartographique de la plateforme PICTO pour la visualisation des PAEC en Occitanie

1. Ma commune est-elle couverte par un PAEC ?

→ Ouvrir le lien de la carte sur votre navigateur : https://carto.picto-occitanie.fr/1/Carte_paec_valides_2023_2027.map

2. Présentation du visualiseur





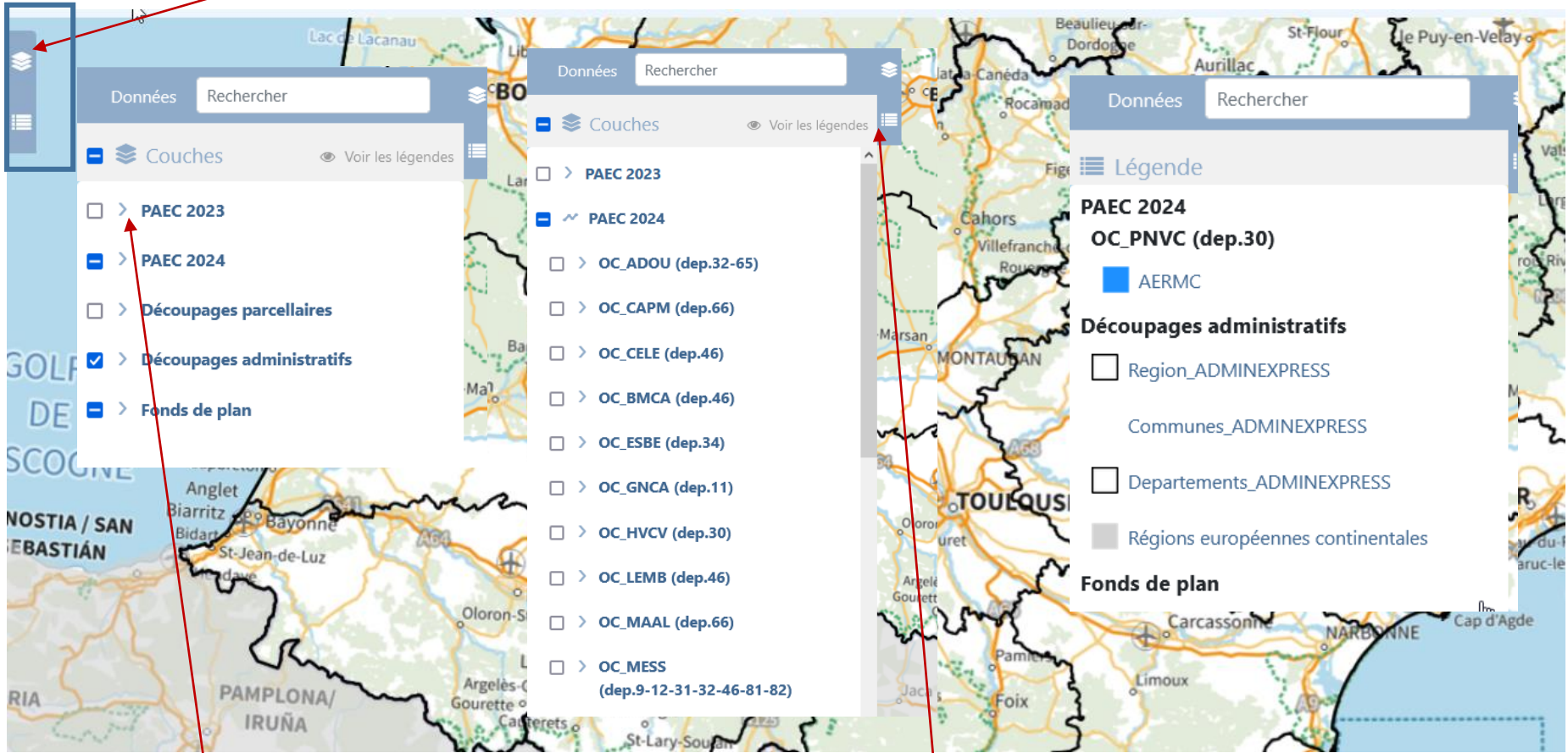
Zoom avant / zoom arrière

Retour à l'étendue initiale

Info-bulles on/off

Se situer dans la région

Afficher les données

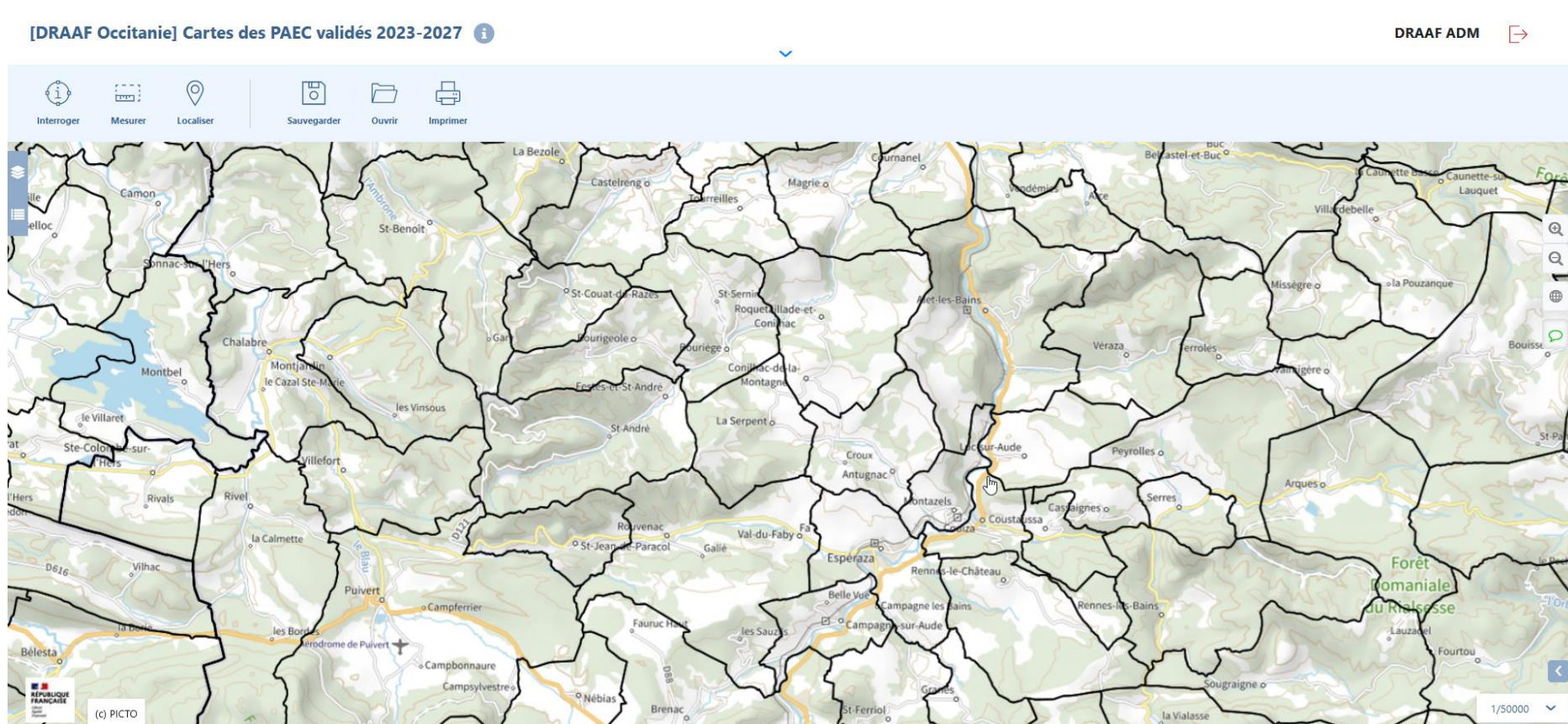


Flèches pour « déplier » les thèmes

Afficher les légendes

3. Rechercher sur ma commune

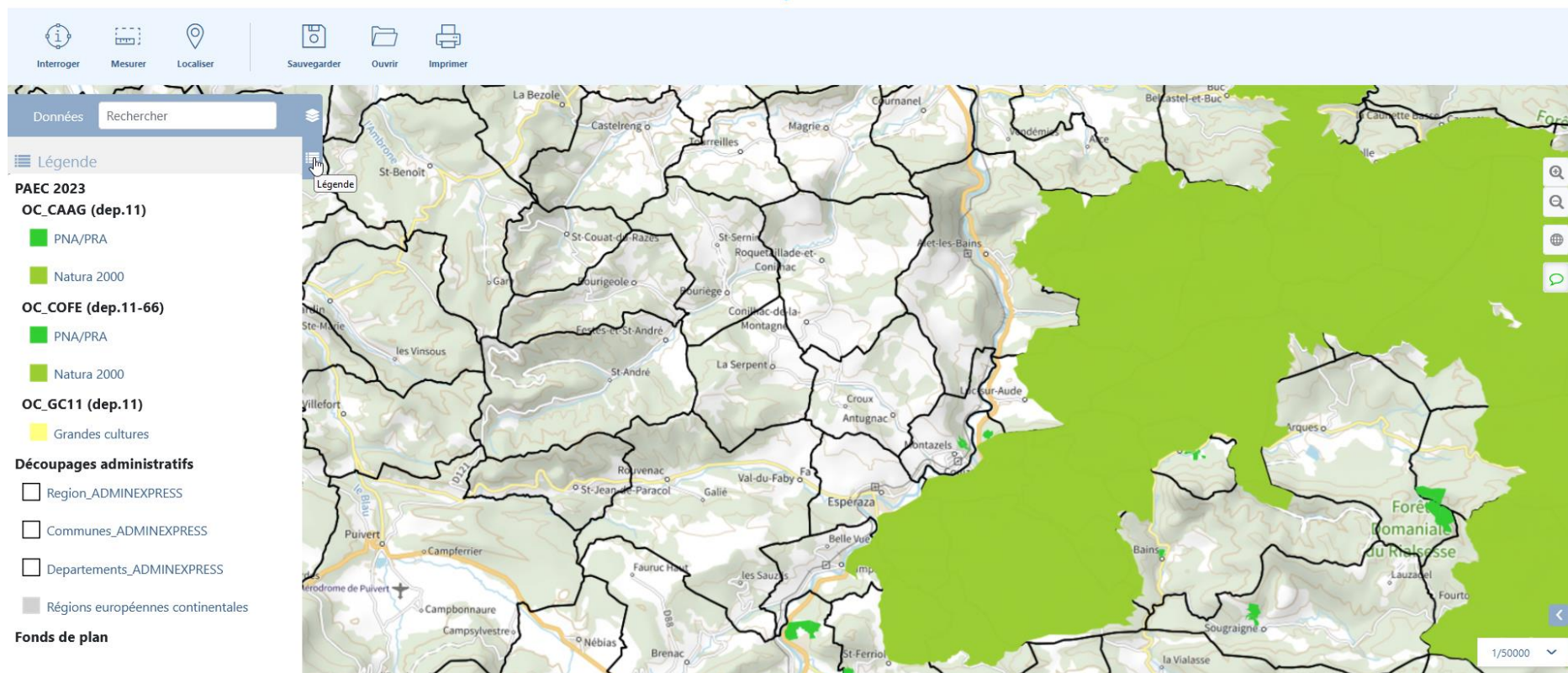
Recherchez manuellement la commune sur la carte. Les limites communales vont s'afficher à partir du zoom 1/100000.



Vous pourrez alors afficher un à un tous les PAEC de votre département pour observer ceux qui couvrent votre commune.

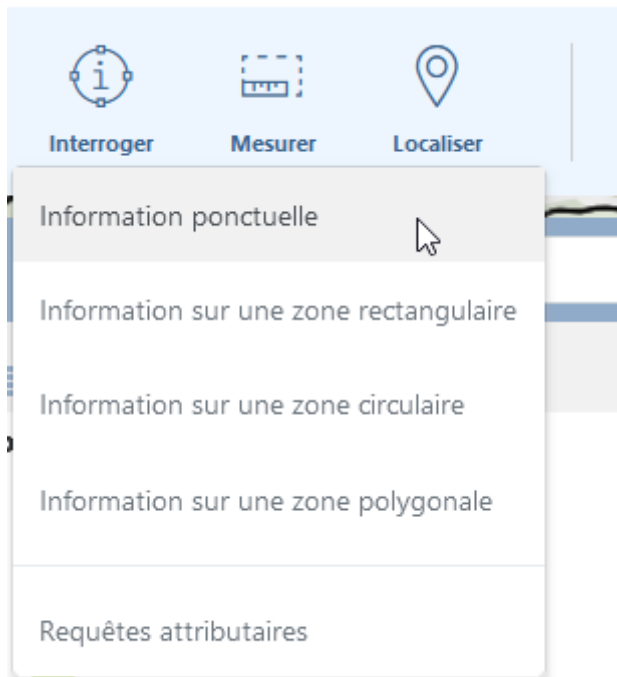


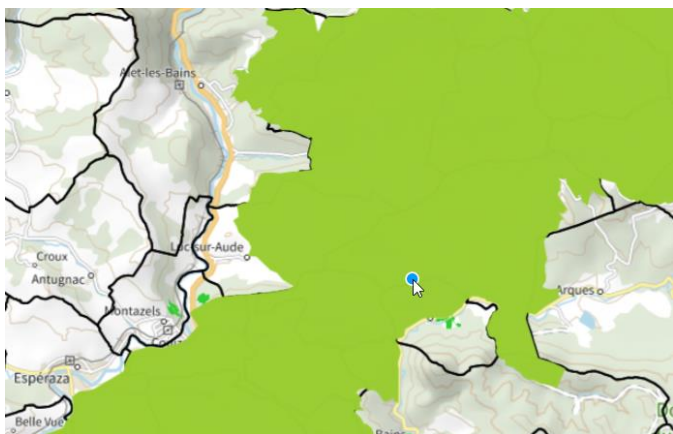
Soyez patient pendant l'affichage...



Vous pouvez ainsi progressivement connaître les PAEC qui concernent votre commune.

4. Pour interroger une couche cartographique





2 résultats

OC_COFE_CORN
1 résultat


Communes_ADMINEXPRES
1 résultat

OC_CAAG_PNAP
0 résultat

OC_CAAG_NAT2
0 résultat

OC_COFE_CORP
0 résultat

OC_GC11_GC11
0 résultat

Actions	gjid	n_fich	titre_def	code_paec	lib_paec	code_terr
	OC_CORN.shp	OC_CORN	OC_COFE	PAEC Corbieres-Fenouilles	OC_CORN	Sites Na

Si plusieurs PAEC interrogés, faire un choix dans cette liste.

Pour aller plus loin : https://www.picto-occitanie.fr/accueil/aide/didacticiel_cartographie_dynamique