



**RÉPUBLIQUE
FRANÇAISE**

*Liberté
Égalité
Fraternité*



FranceAgriMer

ÉTABLISSEMENT NATIONAL
DES PRODUITS DE L'AGRICULTURE ET DE LA MER

Mesure de réduction définitive du potentiel de production viticole

BASSIN SUD-OUEST

Bilan général - Réduction définitive du potentiel de production viticole

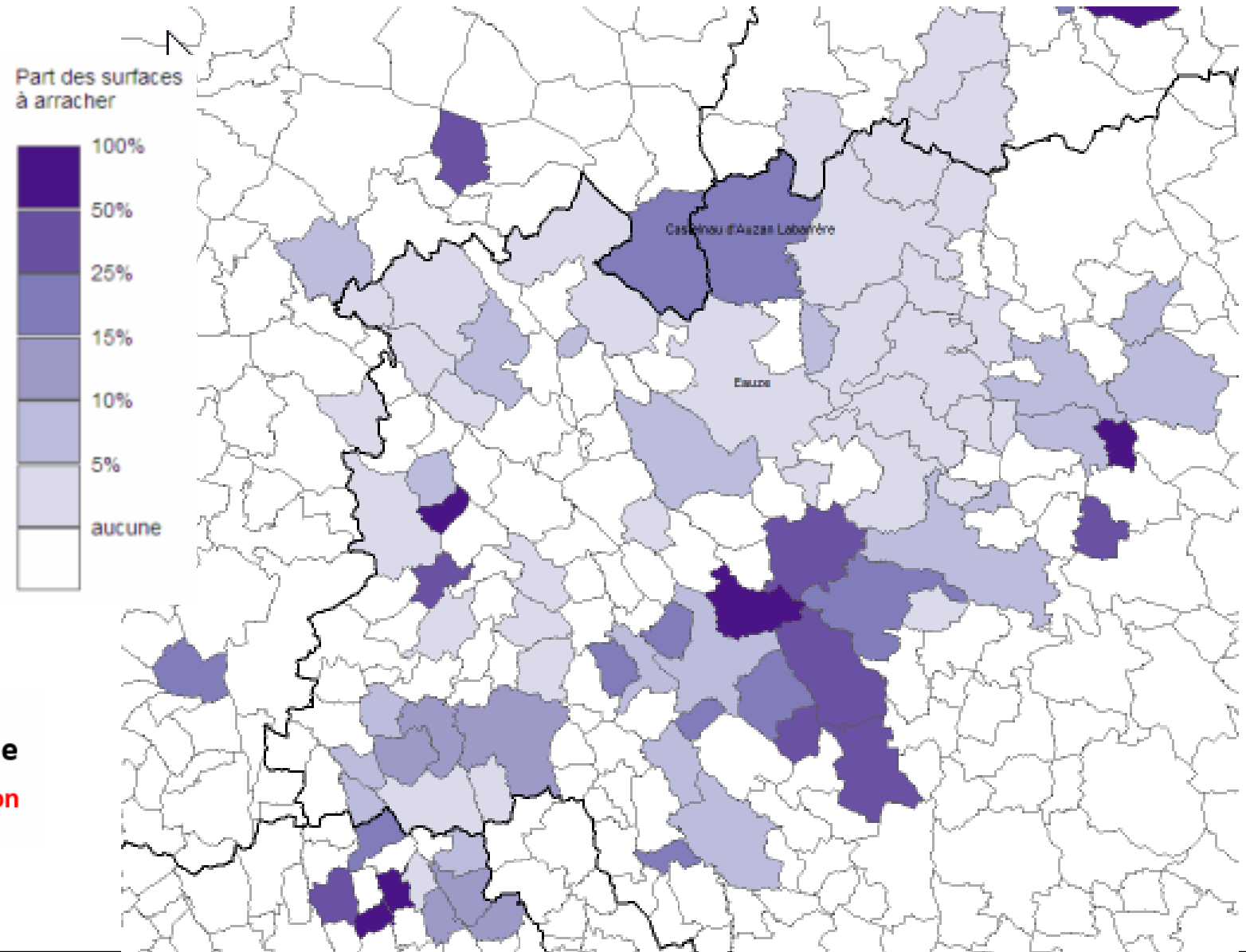
	Nombre total de dossiers	Surface engagée (ha)	Montant (€)	Nombre de dossiers Arrachage total	% dossiers Arrachage total
31	29	235	938 636	11	38%
32	116	639	2 557 793	45	39%
40	8	55	219 543	2	25%
46	102	748	2 991 752	20	20%
47	133	933	3 732 405	53	40%
64	26	70	278 968	15	58%
65	5	12	49 816	2	40%
81	141	1 036	4 143 062	62	44%
82	32	163	650 611	12	38%
Total SO	592	3 891	15 562 586	222	38%
Total France	5 418	27 461	109 845 186	1311	24%

Zone Gascogne

Surface engagée à l'arrachage de la commune / surface CVI de la commune



Base commune du siège d'exploitation

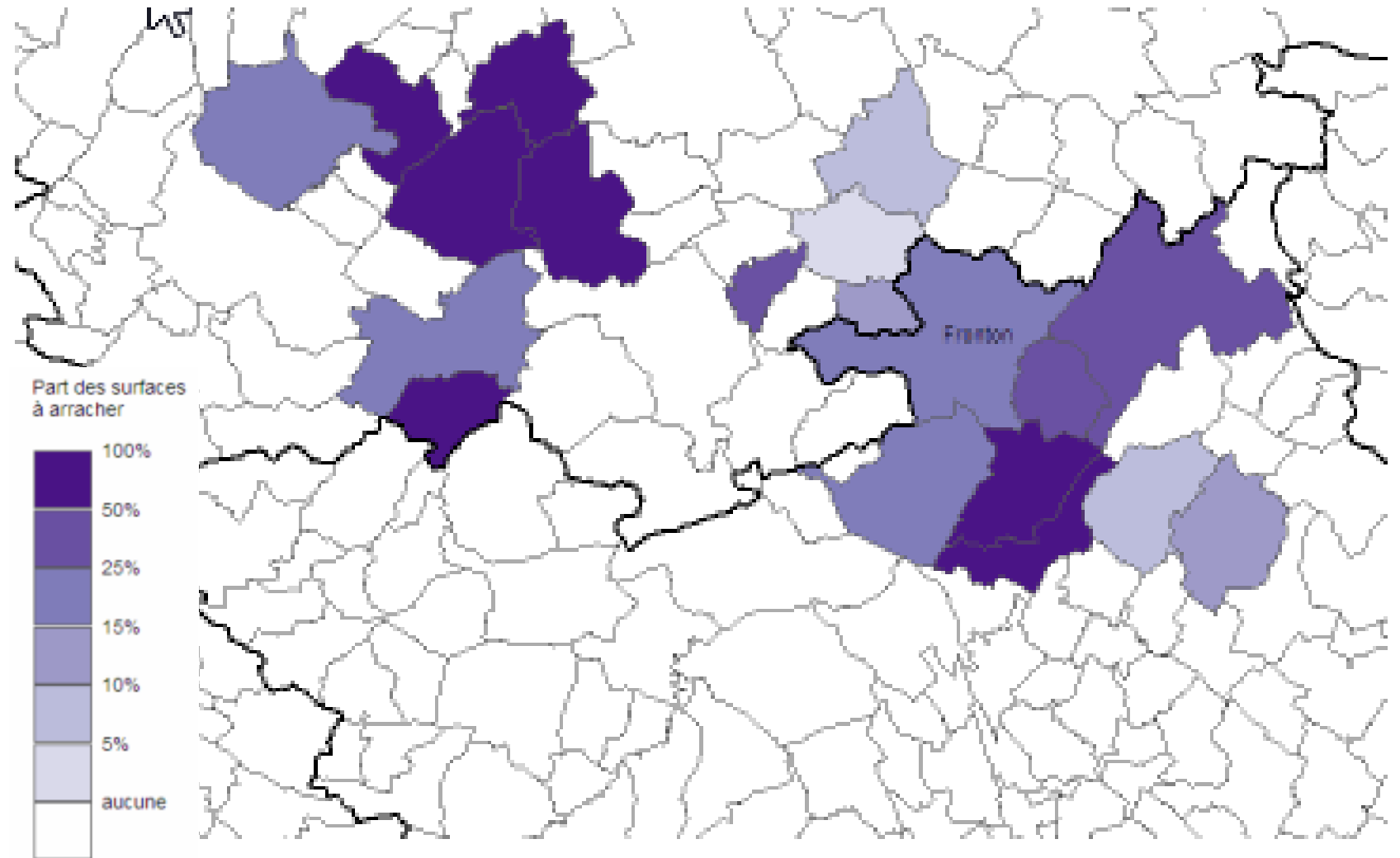


Zone frontonnais / Tarn et Garonne

Surface engagée à l'arrachage de la
commune / surface CVI de la commune



Base commune du siège d'exploitation



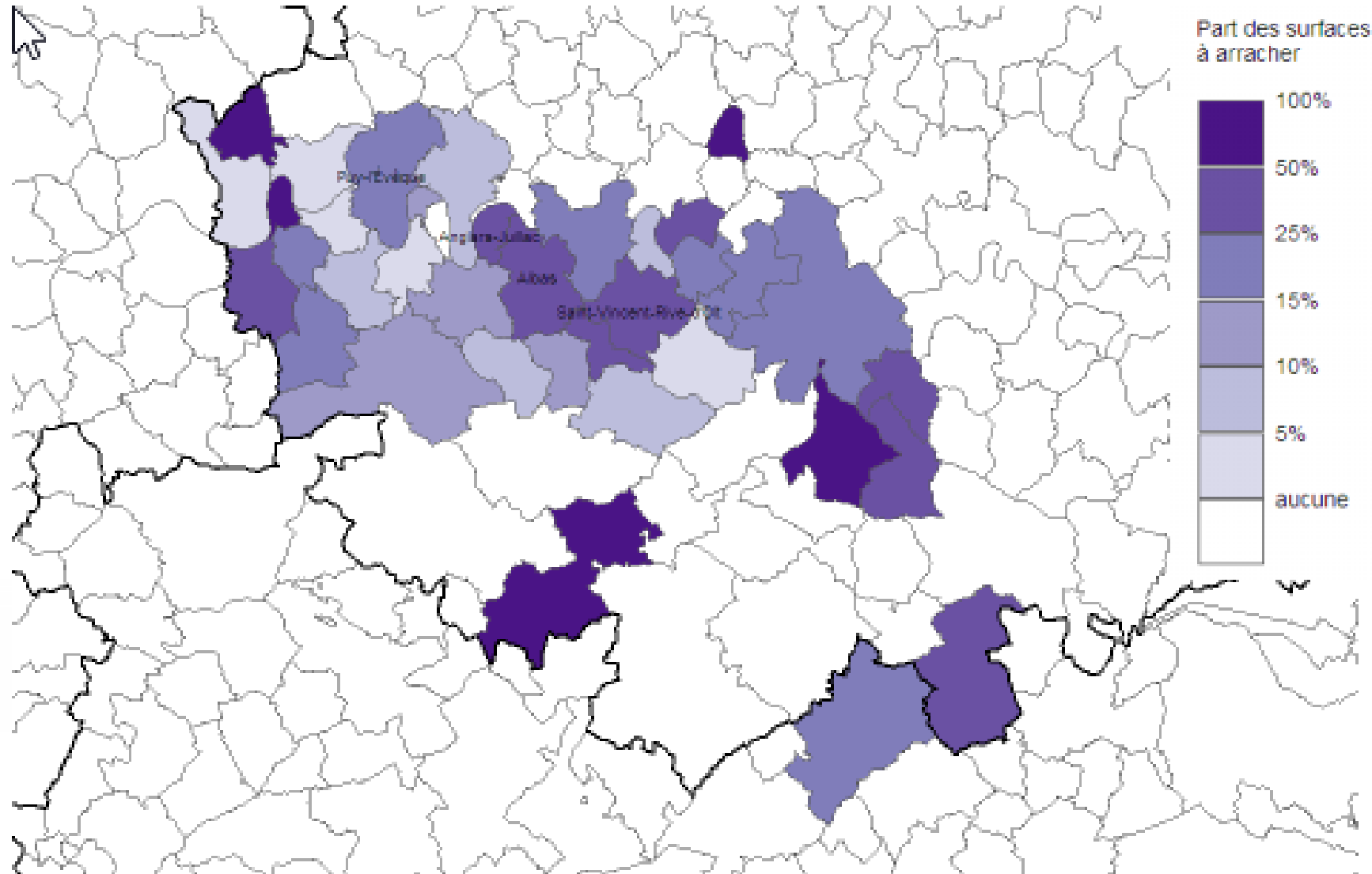
Bilan général - Réduction définitive du potentiel de production viticole

Lot

Surface engagée à l'arrachage de la commune / surface CVI de la commune



Base commune du siège d'exploitation



Bilan général - Réduction définitive du potentiel de production viticole

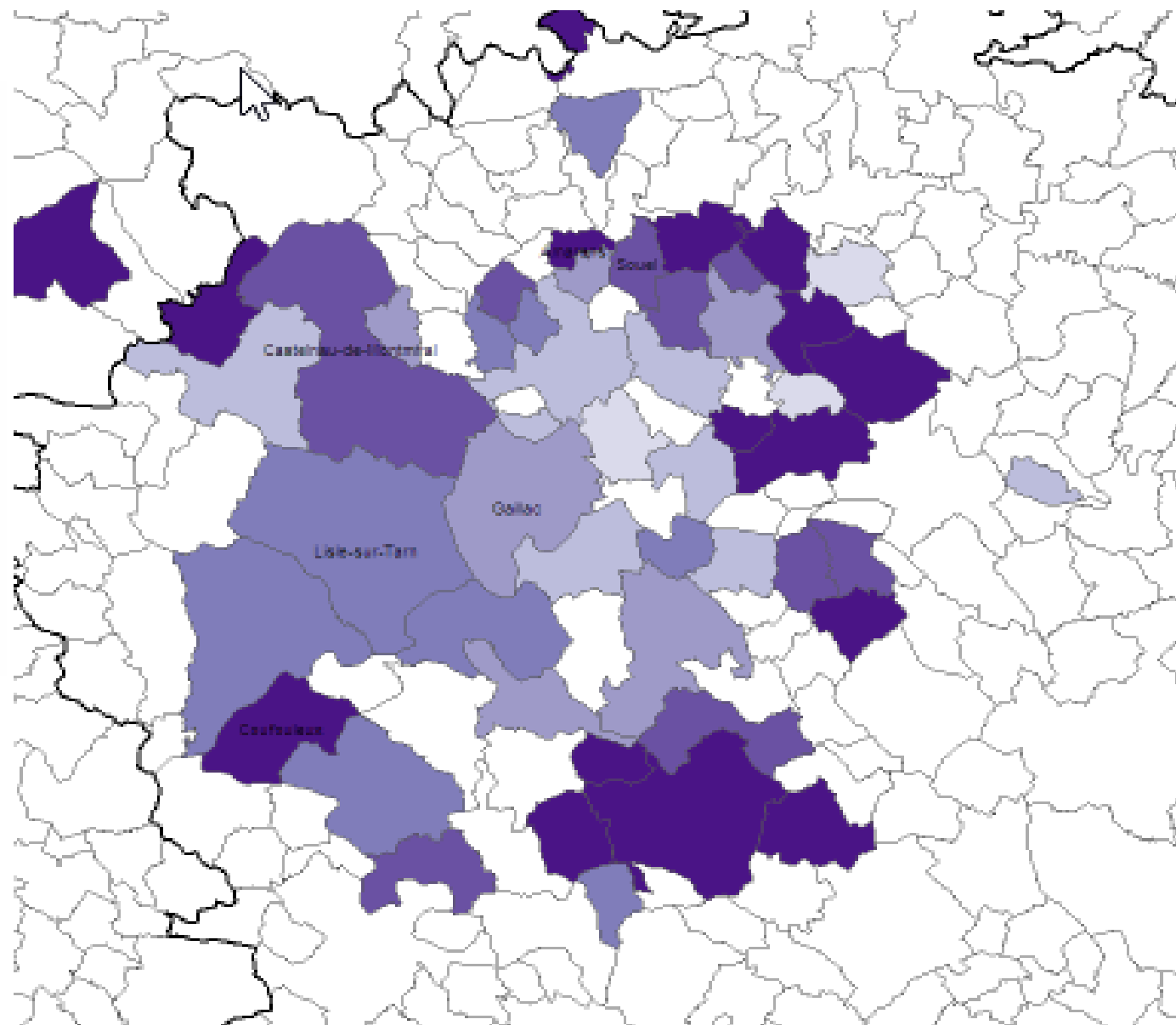
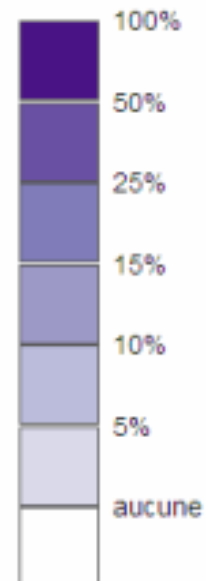
Tarn

Surface engagée à l'arrachage de la commune / surface CVI de la commune



Base commune du siège d'exploitation

Part des surfaces à arracher



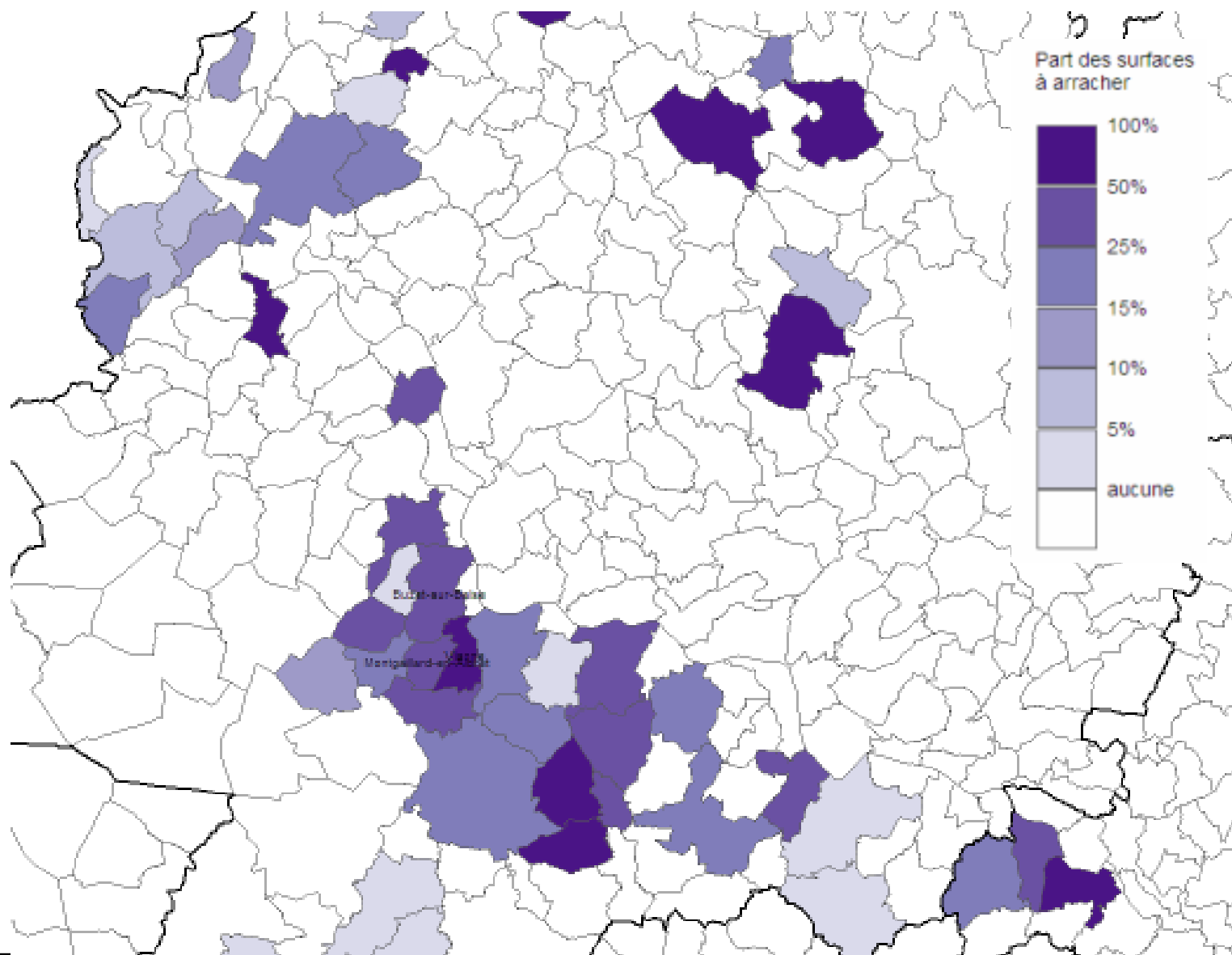
Bilan général - Réduction définitive du potentiel de production viticole

Lot-et-Garonne

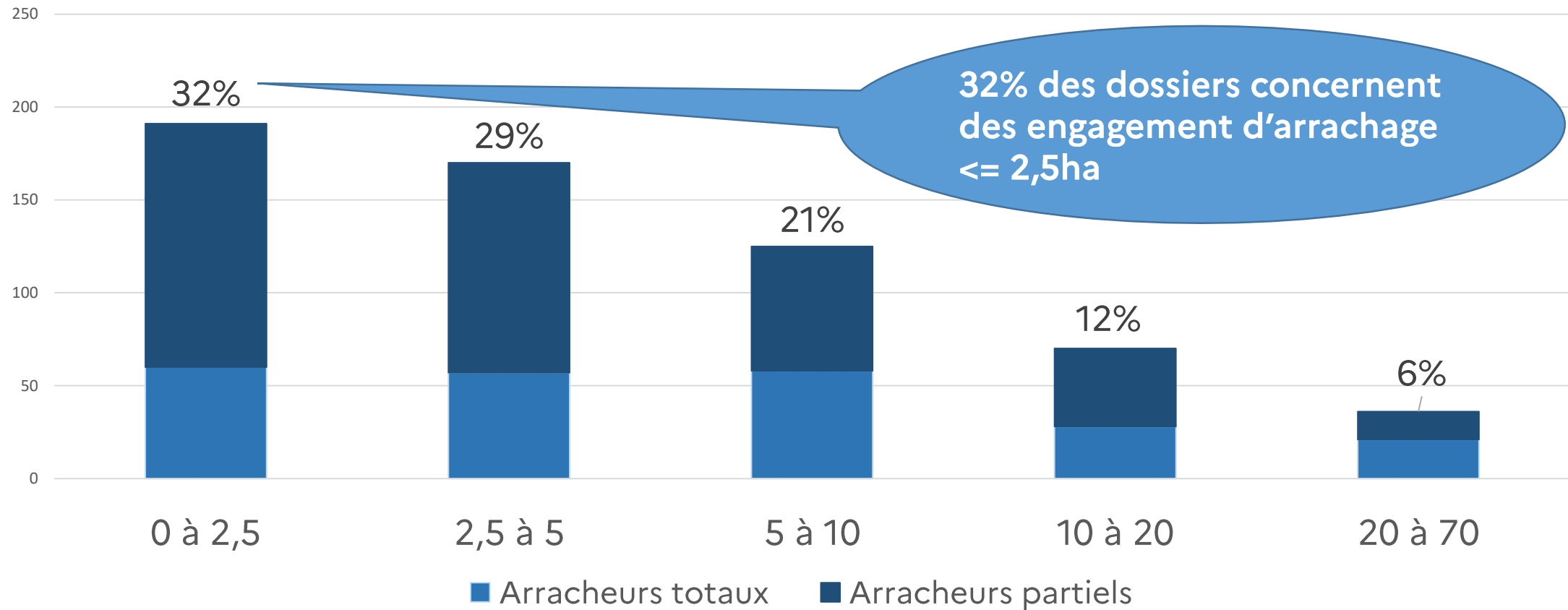
Surface engagée à l'arrachage de la commune / surface CVI de la commune



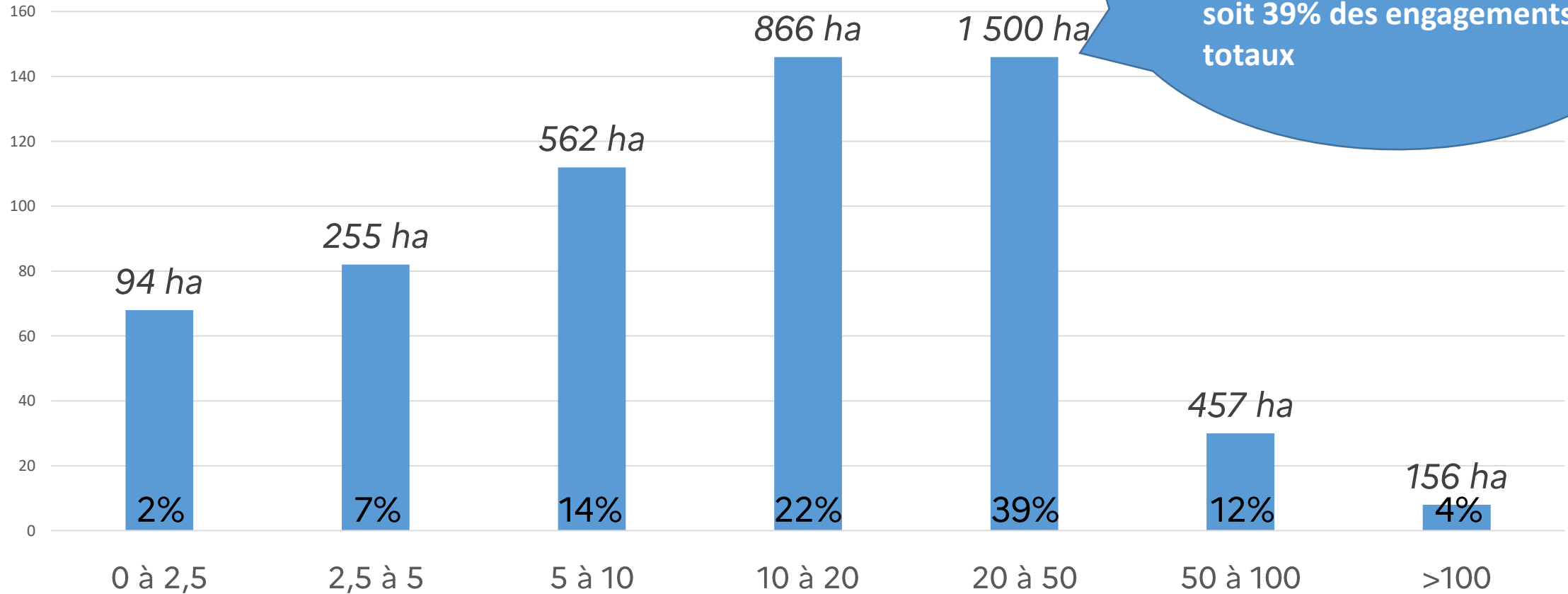
Base commune du siège d'exploitation



Nombre de dossiers Surface engagée à l'arrachage (en ha) Bassin Sud Ouest

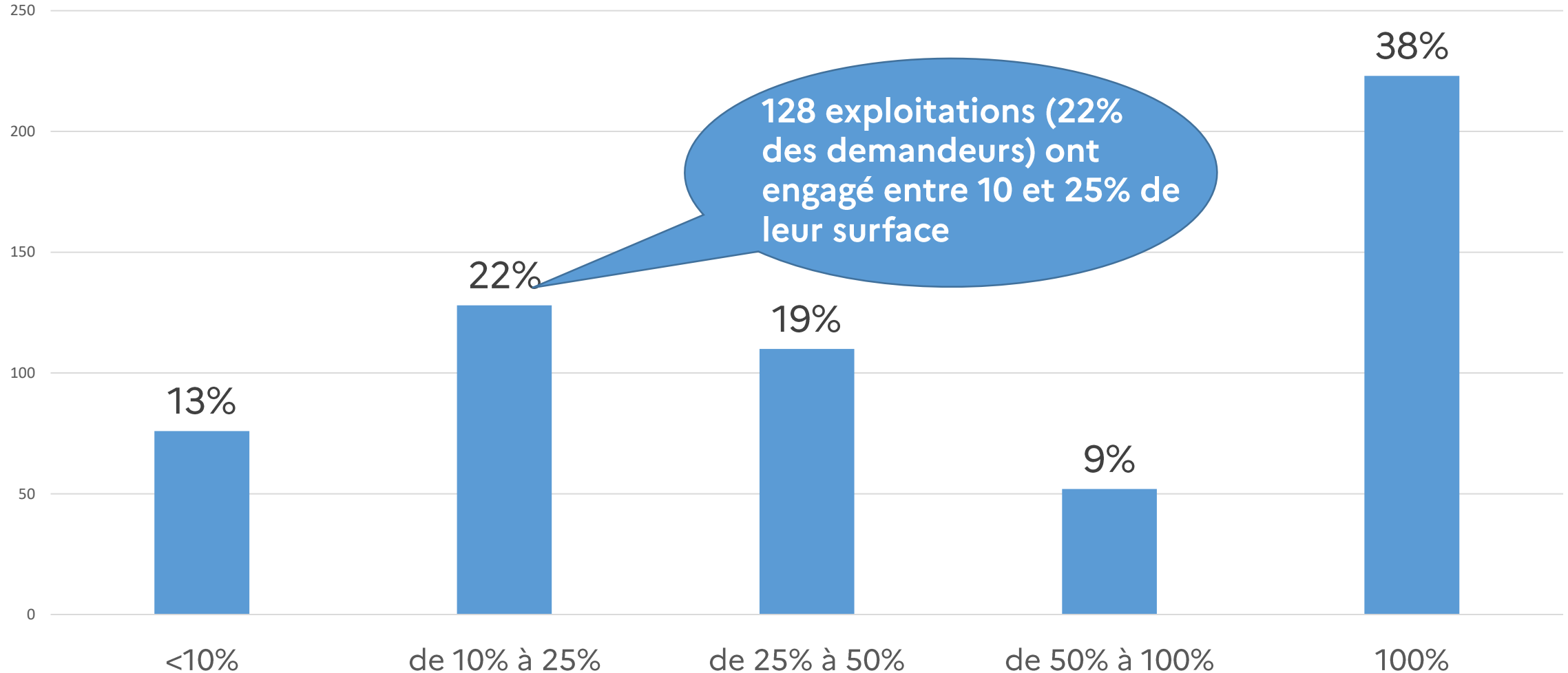


Nombre de dossiers Taille des ateliers viticoles (en ha) – Sud Ouest



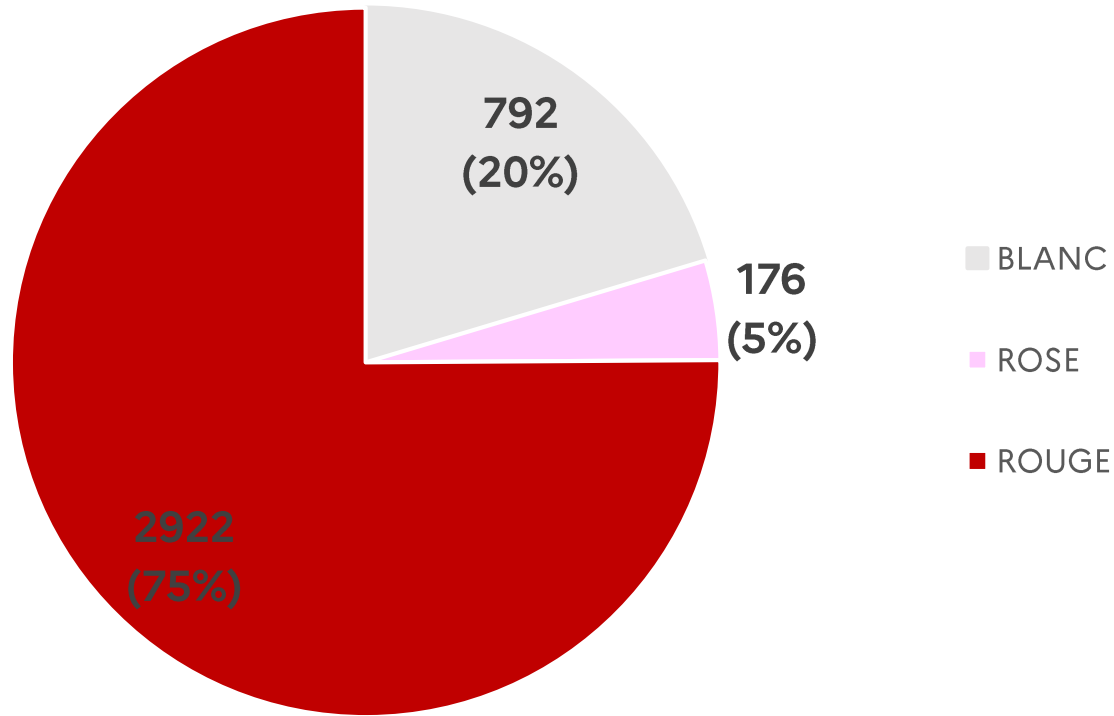
Les ateliers viticoles
compris entre 20 et 50ha
sont engagés pour 1 500ha,
soit 39% des engagements
totaux

Nombre de dossiers Surface engagée / surface totale de l'exploitation – Sud Ouest

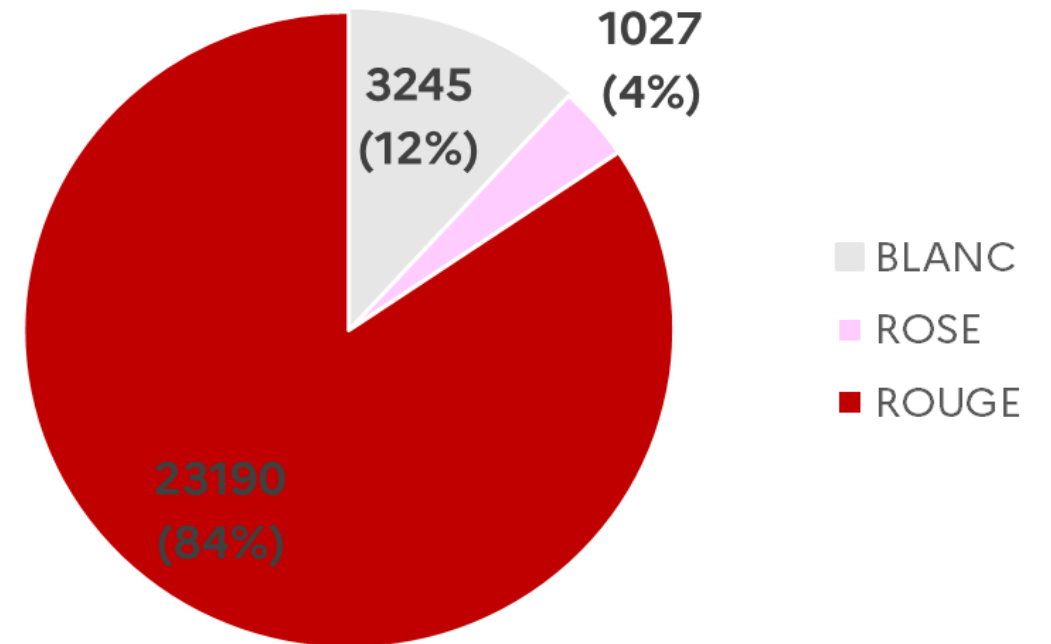


Surfaces engagées par couleur Données déclaratives des demandeurs

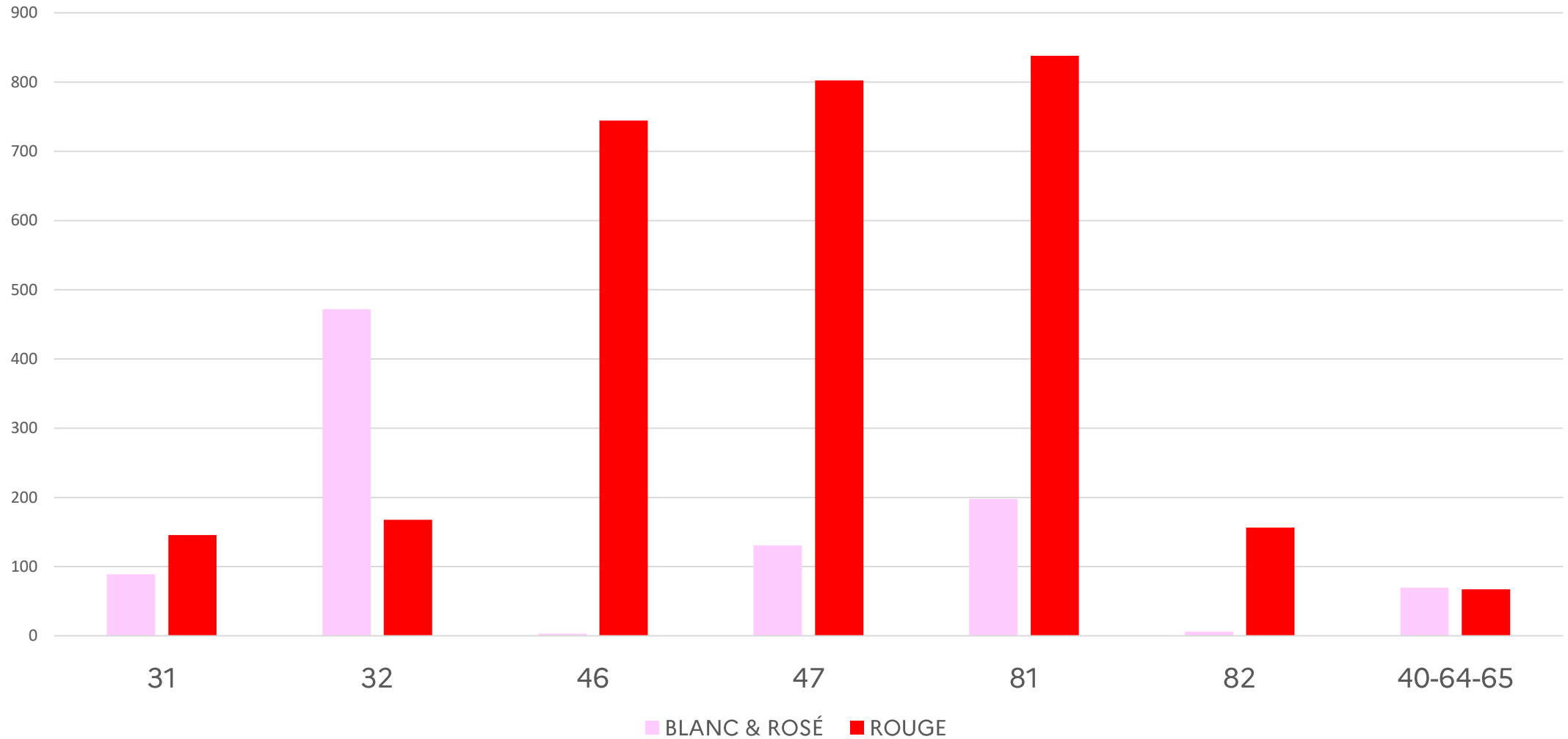
Surfaces engagées (ha) par couleur - Sud Ouest



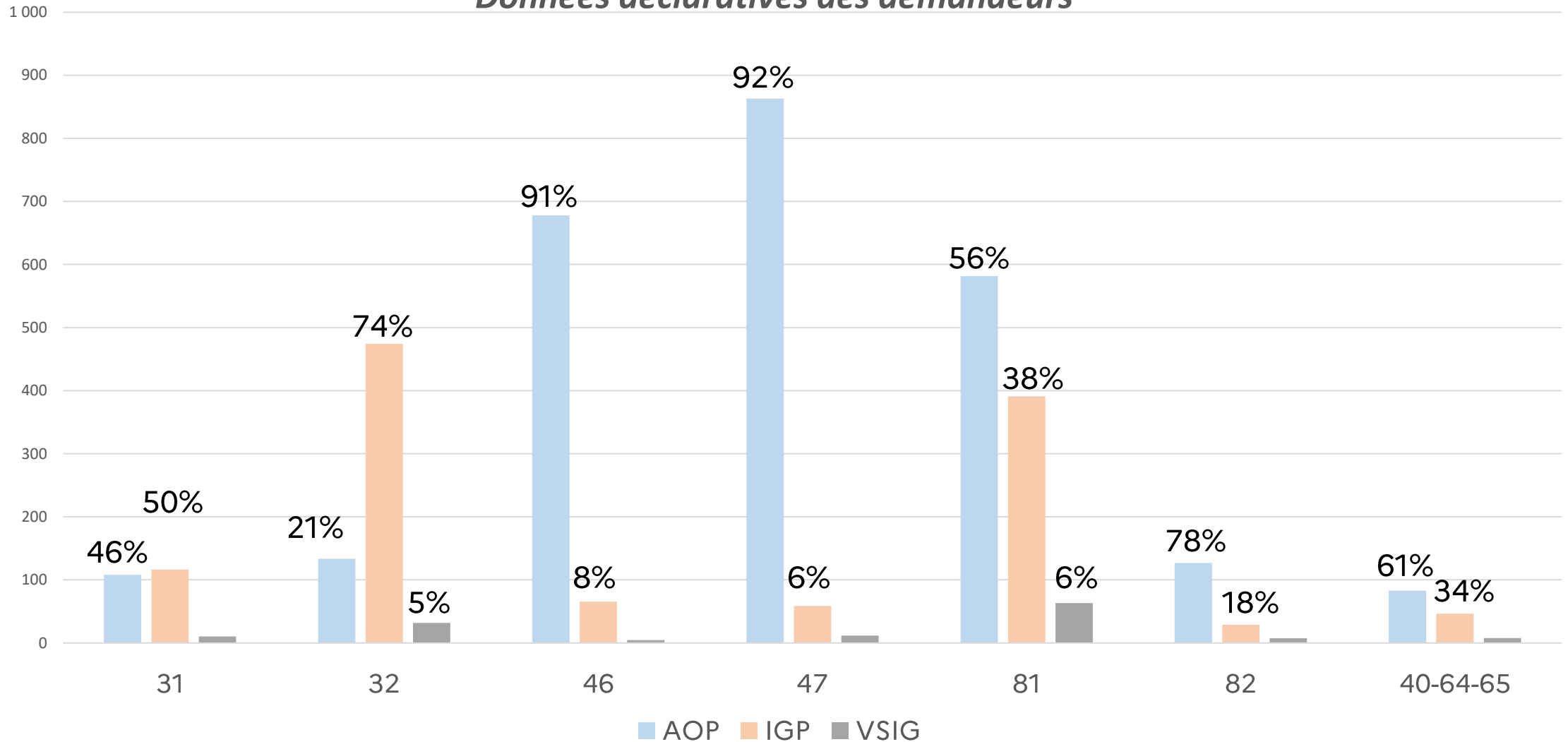
Surfaces engagées (ha) par couleur - France



Surfaces engagées à l'arrachage (ha) par couleur



Surfaces engagées à l'arrachage (ha) par segment *Données déclaratives des demandeurs*



Surfaces engagées à l'arrachage (ha) par type d'entreprise

