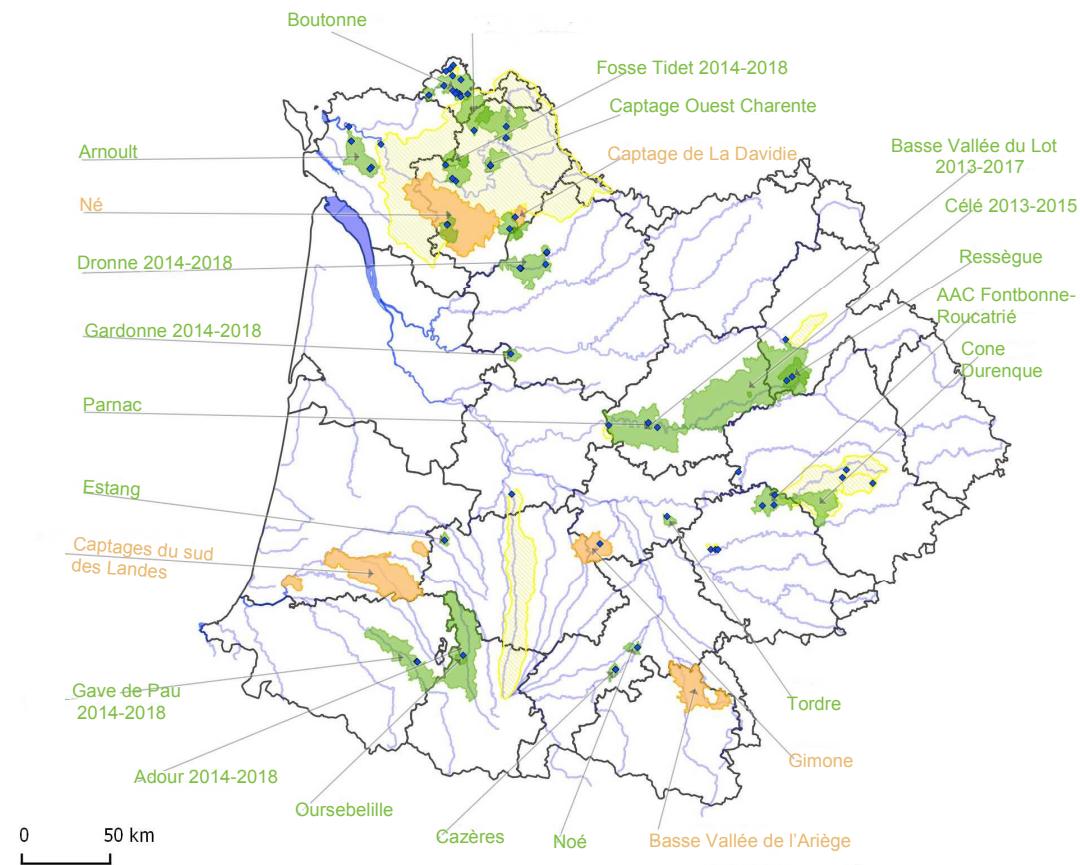


Bassin versant Adour-Garonne


Etat des Plans d'actions territoriaux (PAT) en date du 03/12/2013



AGENCE DE L'EAU
ADOUR-GARONNE
ETABLISSEMENT PUBLIC DU MINISTERE
DU DEVELOPPEMENT DURABLE
© IGN BD Cartho®




Captages des AAC * prioritaires et stratégiques


 AAC * non couvertes par un PAT (17)

PAT stades d'avancement

 Réorienté (5)

 Validé (20)

 Cours d'eau > 100 km

 Limites départementales

PAT : les Plans d'actions territoriaux permettent de mobiliser les acteurs du territoire autour d'un objectif concret de reconquête de la qualité de l'eau altérée par des pollutions diffuses, phytosanitaires,

Réalisation : Agence de l'eau Adour-Garonne - DREMA
- Unité Pollution agricole - 12-2013

* AAC : aire d'alimentation des captages



Directions régionales de l'alimentation, de l'agriculture et de la forêt Aquitaine et Midi Pyrénées
Services régionaux de l'information statistique économique et territoriale

Extrait du mémento agricole du bassin Adour-Garonne édition 2014